

С Х Е М А

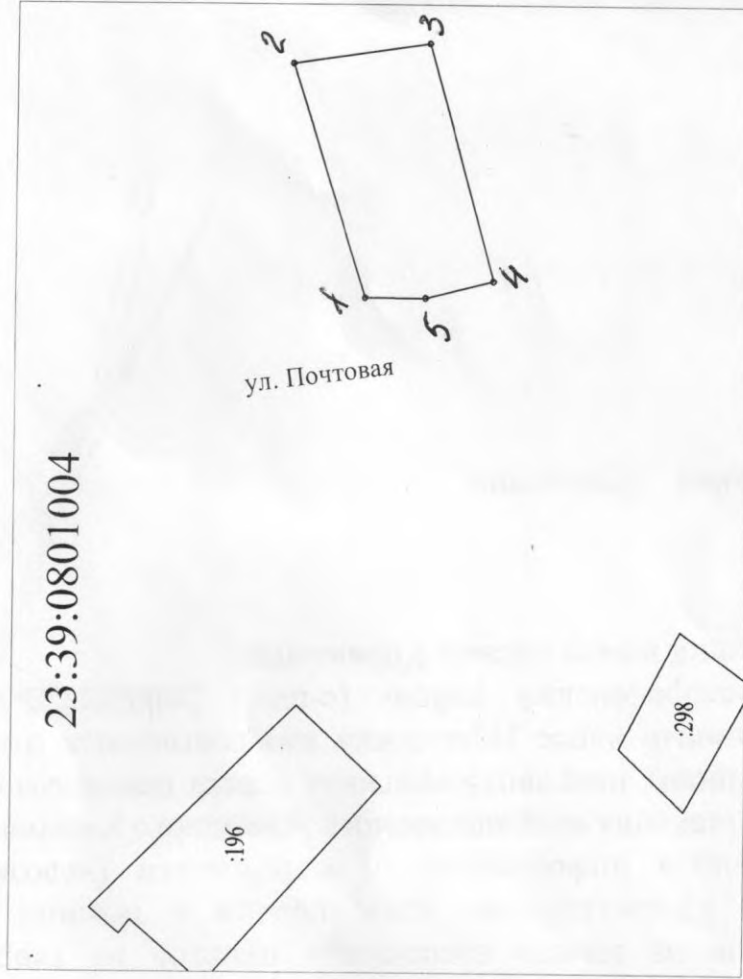
расположения земельного участка или земельных участков на кадастровом плане территории

1. Условный номер земельного участка: _____
2. Площадь земельного участка: 4820 кв.м

Обозначение характерных точек	Координаты, м	
	X	Y
1	435377.73	2191664.76
2	435405.89	2191754.24
3	435354.15	2191762.34
4	435328.71	2191671.29
5	435354.70	2191664.70
Система координат МСК-23, зона 2		

Утверждена
постановлением администрации
муниципального образования
Белореченский район

от _____ № _____



Масштаб 1:2000

Условные обозначения:

23:39:1101907 - кадастровый номер квартала

:343 - участки учтенные в ГКН

— - граница образуемого земельного участка

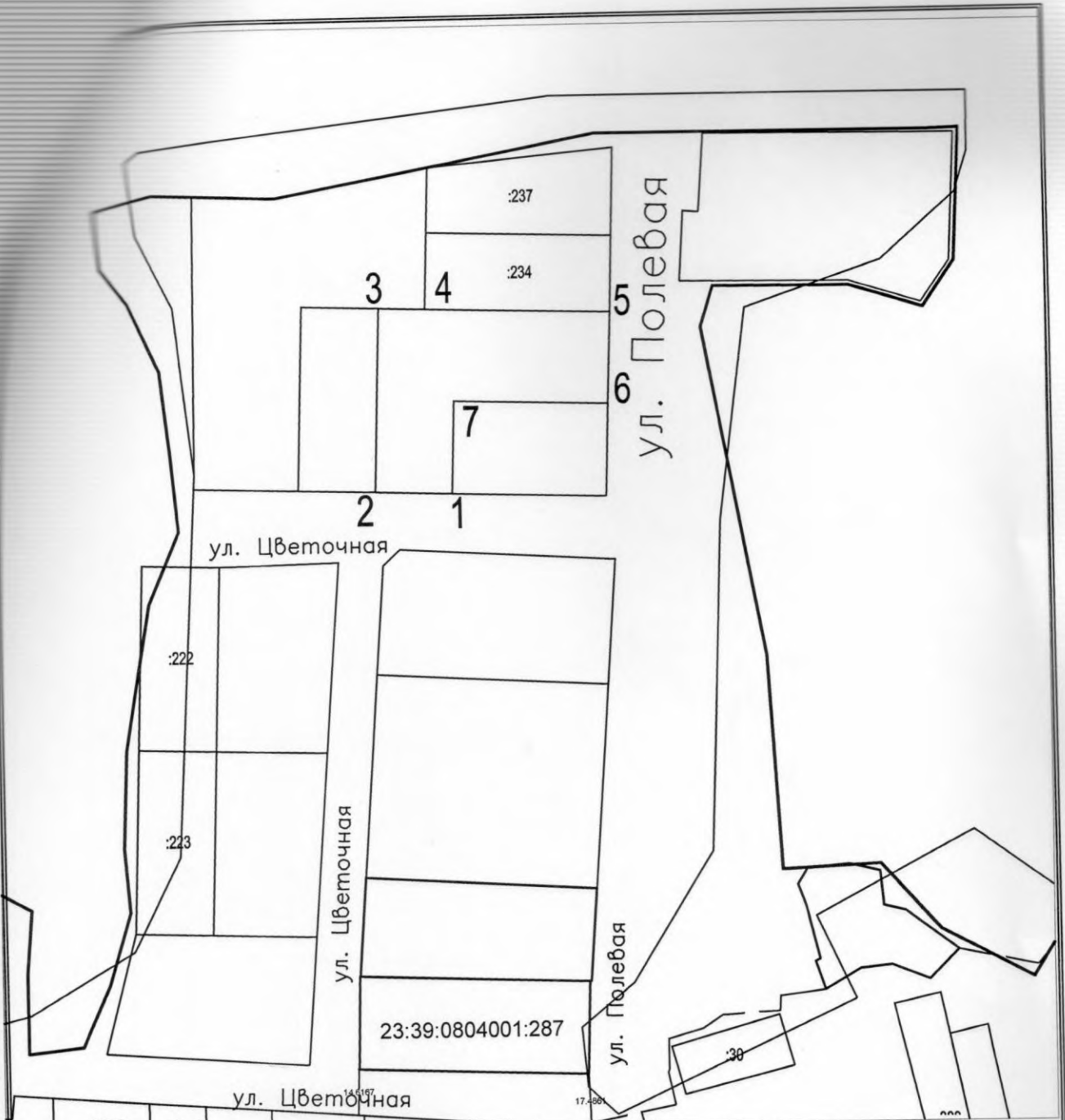
• 1 - характерная точка граница образованного земельного участка

УТВЕРЖДЕНА

постановлением администрации
муниципального образования
Белореченский район
от _____ № _____

**Схема расположения земельного участка или земельных участков
на кадастровом плане территории**

Участковый номер земельного участка - _____		
Площадь земельного участка 3001 м ²		
Обозначение характерных точек границ	Координаты, м (система координат МСК-23, зона 2)	
	X	Y
1	2	3
1	439426.32	2195926.42
2	439427.13	2195901.44
3	439487.10	2195903.39
4	439486.59	2195918.48
5	439484.67	2195978.44
6	439454.68	2195977.38
7	439456.30	2195927.40




Масштаб 1:2000

Условные обозначения:

23:39:0804001 – номер кадастрового квартала

- граница формируемого участка,
- граница кадастрового квартала,



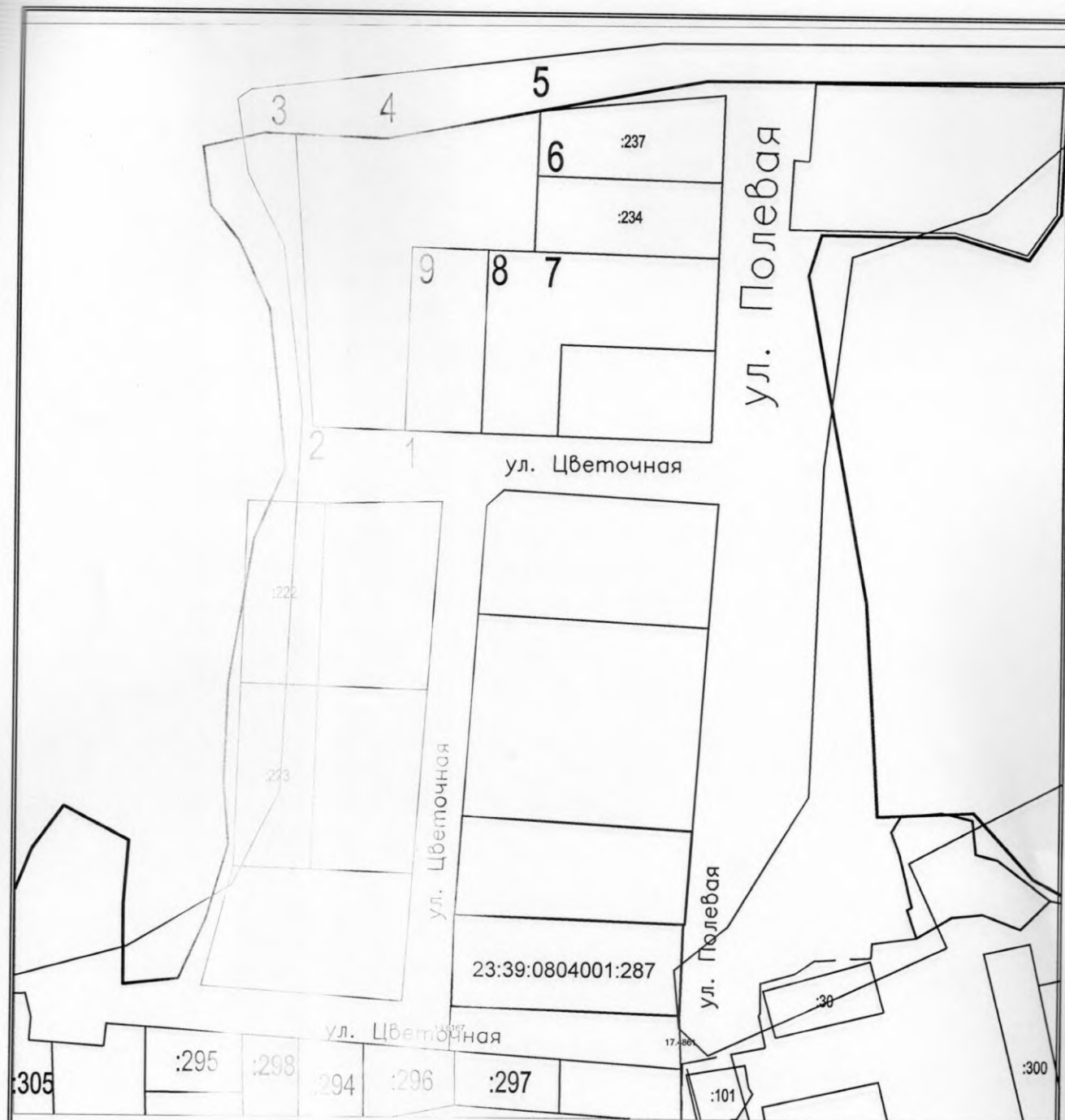
– характерная точка участка

УТВЕРЖДЕНА

постановлением администрации
муниципального образования
Белореченский район
от _____ № _____

**Схема расположения земельного участка или земельных участков
на кадастровом плане территории**

Условный номер земельного участка - _____		
Площадь земельного участка 5000 м ²		
Обозначение характерных точек границ	Координаты, м (система координат МСК-23, зона 2)	
	X	Y
1	2	3
1	439427.94	2195876.45
2	439428.91	2195846.47
3	439524.91	2195840.27
4	439523.64	2195870.00
5	439532.85	2195919.95
6	439511.58	2195919.27
7	439486.59	2195918.48
8	439487.10	2195903.39
9	439487.91	2195878.39



Масштаб 1:2000

Условные обозначения:

23:39:0804001 — номер кадастрового квартала

— граница формируемого участка,
 — граница кадастрового квартала,



— характерная точка участка

С Х Е М А

расположения земельного участка или земельных участков на кадастровом плане территории

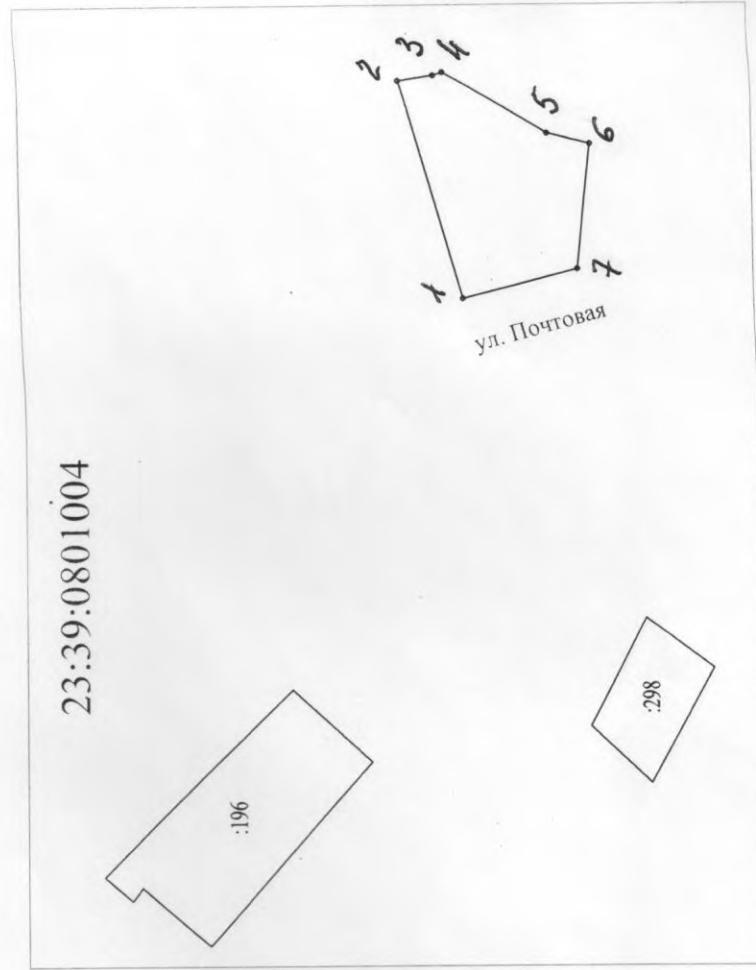
1. Условный номер земельного участка: _____
2. Площадь земельного участка: 4731 кв.м

Обозначение характерных точек	Координаты, м	
	X	Y
1	435328.71	2191671.29
2	435354.15	2191762.34
3	435339.51	2191764.63
4	435335.56	2191765.89
5	435292.68	2191739.98
6	435274.81	2191735.50
7	435280.80	2191683.44

Система координат МСК-23, зона 2

Утверждена
постановлением администрации
муниципального образования
Белореченский район

от _____ № _____



Масштаб 1:2000

Условные обозначения:

23:39:1101907 - кадастровый номер квартала

□:343 - участки учтенные в ГКН

— - граница образуемого земельного участка

• 1 - характерная точка граница образуемого земельного участка

С Х Е М А

расположения земельного участка или земельных участков на кадастровом плане территории

Утверждена
постановлением администрации
муниципального образования
Белореченский район

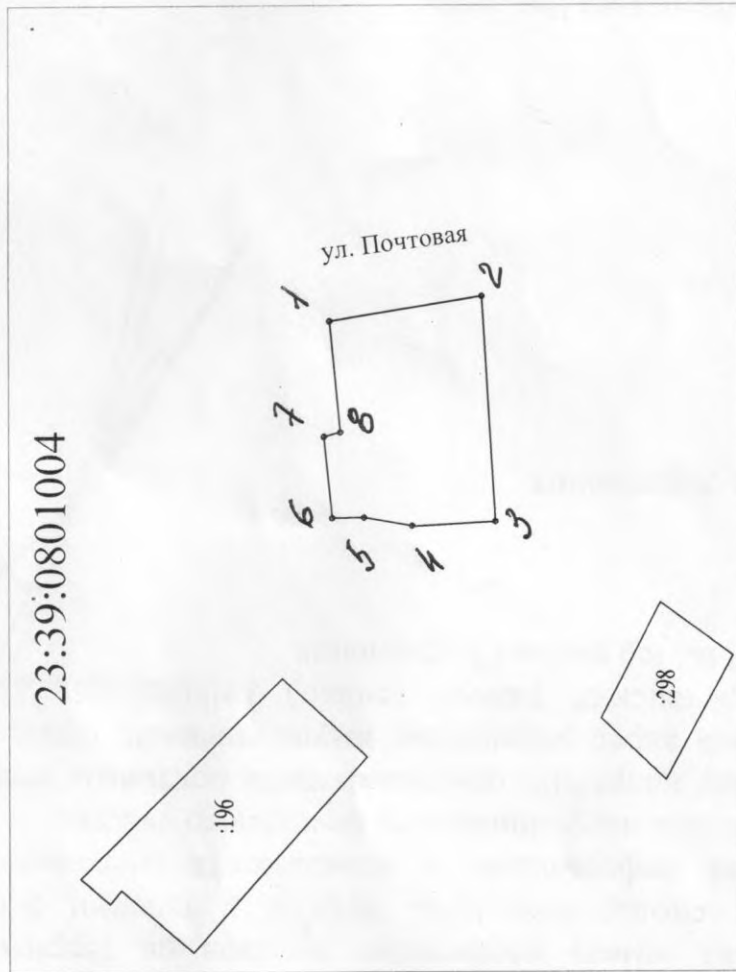
1. Условный номер земельного участка: _____
2. Площадь земельного участка: 5000 кв.м

от _____ № _____

Обозначение характерных точек	Координаты, м	
	X	Y
1	435383.66	2191646.53
2	435324.80	2191656.25
3	435319.64	2191569.27
4	435351.00	2191567.50
5	435370.50	2191570.90
6	435382.80	2191570.80
7	435385.89	2191602.12
8	435379.61	2191603.83

Система координат МСК-23, зона 2

23:39:0801004



Масштаб 1:2000

Условные обозначения:

23:39:1101907 - кадастровый номер квартала

:343 - участки учтенные в ГКН

— - граница образуемого земельного участка

• 1 - характерная точка граница образованного земельного участка